

- veřejný prostor obce je rozptýlený
- rozptýlenost se promítá do dopravního řešení
- rozptýlenost povrchů - materiálová nejednotnost
- vybavení obce chybí či je na hraně životnosti
- pozitivním směrem obce jsou vodní plochy a ovocné výsady
- důležité bude maximálně využít potenciál všech pozemků ve vlastnictví města k obnově dnes ztracené zeleně, tedy cílené a postupně obnovovat prostory místních komunikací, vodní plochy, vybavení obce, samozřejmě zeleně a další



LEGENDA







- hranice řešeného území

- doprava, komunikace



-  travné cesty
 polní cesty,
 (ostatní neoprávněná či vjezdové cesty)
 diaľka
 (betonová, železná, zátka, ostatní)
 výhledy
 (možnost provedení výhledu je velmi různorodá)
 mosty
 železnice
 dopravní značky

- sport

- voda
-  voda a vodní plochy
-  hydrant

- # vybavenost
- | | |
|---|---|
|  | veřejné prospěšné stavby
(MŠ, SSK, knihovna) |
|  | privky velikovské vybavenosti |
|  | vsazky do objektů |
|  | zábradlí |
|  | odpad - popelnice |
|  | veřejné osvětlení |
|  | souprava sítě nasměrnění elektrického
soličnického vedení
(betonové, dřevěné) |

- plochy kde by bylo vhodné provést var-
řešení či řešení v detailu

ZADAVATEL		<div> nové město nad metují</div> <div>Město NOVÉ MĚSTO NA METUJÍ zastupeno: Petr Hable, starosta Mgr. Adam Balcar, referent územního plánování Adresa: NÁMĚSTÍ REPUBLIKY 6, 549 01 NOVÉ MĚSTO NA METUJÍ www.novemestomesto.cz posta@novemestomesto.cz 491 411 611</div>								
ZPRACOVATEL PROJEKTOVÉ DOKUMENTACE		<div></div> <div>Hlavní architekt: JIRÁK Ing. et Ing. TOMÁŠ JIRÁNEK Architekti a projektanti (spoluautoři): ING. VLASTIMIL KOUPAL, ONDŘEJ ČERNÍK, DIS., ING. JITKA JIRÁNKOVÁ, ING. KRISTÝNA HRADESKÁ-KOHOPOVÁ KOMENSKÉHO 264., 500 03 HRADEC KRÁLOVÝ www.NewVisit.cz info@NewVisit.cz +420 493 035 335</div>								
NÁZEV AKCE:		Územní studie veřejného prostranství „Nové Město nad Metují“ VRCHOVINY								
NÁZEV VÝKRESU: VĚŘEJNÉ PROSTRANSTVÍ										
STUPEŇ	územní studie	DATUM	8/2018	FORMÁT	A4x4	MĚŘITKO	1:1200	PÁRE	C. PRŮLOHY	OY.

Projektová dokumentace je autorským dílem ve smyslu zákona č. 121/2005Sb. (autorský zákon). Autor uděluje souhlas s užitím projektové dokumentace pro město Nové Město nad Metují, upravení, zveřejňování a jiné šíření jakékoliv části projektové dokumentace, zejména použití pro projektování či výstavbu jiných staveb nebo použití jinou osobou ve zákonem zakázané. Bez předchozího písemného souhlasu autora nelze provádět změny projektu či stavby prováděné podle tohoto projektu. Veškerá práva vlastníků autorských práv jsou vyhrazena a chráněna zákonem.